

# 参考答案

## 第一章 地球和地图

### 第一节 地球和地球仪

#### 第 1 课时

##### 新知·自主预习

知识点一 1. (1)球体 (2)地球 麦哲伦 球体

2. 6 371 4万 5.1亿 赤道周长

知识点二 1. 缩小

2. 地轴 北极 南极

3. 颜色 陆地

##### 知能·提升训练

1. D 2. A 3. C 4. B 5. B 6. B 7. C 8. D 9. B

10. (1)甲 乙 (2)乙 (3)A (4)海边看船、登高望远、月食现象等(答出一种即可)

#### 第 2 课时

##### 新知·自主预习

知识点一 1. 南、北极

2. 赤道

3. 圆 东西

4. 0° 北纬 南纬 0°~30° 30°~60° 60°~90°

知识点二 1. 南、北两极

2. 半圆 南北

3. 本初子午线 E W

知识点三 1. 经线 纬线

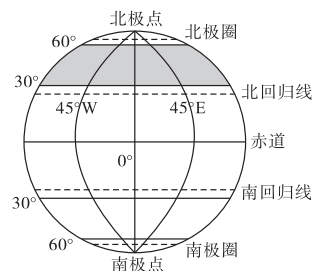
2. 经线 纬线

3. 位置 航海 航空

##### 知能·提升训练

1. C 2. C 3. C 4. D 5. B 6. B 7. B 8. D

9. (1)(2)(3)(4)(见下图)。



(5)中纬度

### 第二节 地球的运动

#### 第 1 课时

##### 新知·自主预习

知识点 (1)(2)(3)略 (4)地轴 自西向东 一天 昼夜的更替 时间的差异

##### 知能·提升训练

1. A 2. B 3. D 4. C 5. A 6. C 7. B 8. C 9. A

10. C 11. C 12. B 13. A 14. D 15. D

16. (1)自西向东 逆 顺 一天 (2)昼夜更替

(3)白天 晨线 D D C 短

#### 第 2 课时

##### 新知·自主预习

知识点 1. 太阳 自西向东 一年 季节 五带

2. (1)纬度 太阳光热 (2)热带 寒带 温带

##### 知能·提升训练

1. D 2. B 3. A 4. D 5. C 6. A 7. B 8. D 9. A

10. D 11. C 12. B 13. B 14. A

15. (1)略 (2)黑夜 (3)略 (4)冬至 南回归线

(5)极昼 夏

16. (1)① ② (2)A (3)D B (4)不是。一天中12时太阳升得最高,影子最短,图中时刻为11时,所以不是一天中影子最短的时刻。

### 第三节 地图的阅读

#### 新知·自主预习

知识点一 1. 比例尺 方向

2. (1)比例尺 =  $\frac{\text{图上距离}}{\text{实地距离}}$  (2)线段 1:500 000

或 1/500 000

3. 西南 西南 西南 上北下南 北方 南北 东西

4. (1)符号 注记 (2)①铁路 ②山峰 ③洲界 ④水库 ⑤国界 ⑥直辖市界

知识点二 1. (1)导游 交通 (2)比例尺较大 比例尺更大

2. (1)电子计算机

#### 知能·提升训练

1. B 2. B 3. D 4. C 5. B 6. C 7. C 8. D

9. (1)B (2)② 西北 (3)大 详细 小 (4)B (5)清明期间,北京市昼长夜短,白天时间较长,利于出行。(6)扫墓祭祖、春游、插柳、荡秋千、放风筝等。(写出一条,合理即可)

### 第四节 地形图的判读

#### 新知·自主预习

知识点一 1. (1)海平面 1 500 500 (2)另一个地点 1 000

2. (1)海拔相同 (2)深度相同

3. (1)密集 稀疏 (2)山峰 山脊 低处凸出 山谷 高处凸出 陡崖 重叠

知识点二 1. 颜色 蓝

2. 高度表 地形 地势

3. (1)500 山峰 山坡 500 大 陡 和缓 (2)200 宽广平坦 500 小 (3)高 低

知识点三 1. 垂直

2. 起伏 陡缓

#### 知能·提升训练

1. A 2. A 3. D 4. C 5. A 6. C 7. D 8. B 9. B 10. B 11. C 12. B

13. (1)B (2)D (3)不可取。此处为山谷,多雨季节容易发生山洪或泥石流等灾害。

## 第一章检测卷


### 一、选择题

1. B 2. C 3. B 4. D 5. A 6. C 7. A 8. C 9. D 10. B 11. C 12. D 13. B 14. D 15. C 16. C 17. C 18. B 19. D 20. B

### 二、综合题

21. (1)低 (2)鞍部 (3)1 000~1 200米 (4)西北 (5)B B处海拔较低,地势平坦、开阔

22. (1)165°W 45°N (2)西北 (3)西 北温 (4)早 长

23. (1)指向标定向 北 (2)方便、简单、容易携带等 (3)500 1 000 (4)西北—东南 西南 (5)图例  (6)2 3

24. (1)鞍部 (2)500 平缓 0 (3)由西北流向东南 (4)图上1厘米代表实地距离500米

25. (1)短 高 热 多 (2)公转 南回归线 (3)北温 冬季

## 第二章 陆地和海洋

### 第一节 大洲和大洋

#### 新知·自主预习

知识点一 1. 海洋 陆地 七分 三分

2. (1)很不均匀 (2)北 南 (3)海洋 陆地

知识点二 1. (1)从上到下、从左到右依次是大陆 半岛 海峡 岛屿 海洋 (2)略

2. (1)大陆 岛屿 亚洲 大洋洲 格陵兰岛 (2)亚 非 南美 (3)亚 非 北美 南美 南极

南极圈 (4)乌拉尔山脉 里海 黑海 苏伊士运河  
巴拿马运河 白令

3. (2)边缘 半岛 (3)大西洋 印度洋 一半

**知能·提升训练**

1. C 2. D 3. A 4. B 5. B 6. C 7. D 8. D 9. A

10. C 11. C 12. C

13. (1)亚洲 欧洲 非洲 东 (2)亚欧大陆 乌拉

尔 大高加索 C (3)北美 南美 B、C

14. (1)中 (2)欧洲 (3)大西洋、印度洋和太平洋。

## 第二节 海陆的变迁

**新知·自主预习**

知识点一 1. (1)海洋 陆地 (2)陆地 海洋  
(3)海洋 陆地

2. 地壳的变动 人类活动

知识点二 1. 非洲 南美洲

2. 魏格纳 大陆漂移

3. 相互连接 漂移分离

4. (1)轮廓线 (3)生物

知识点三 1. 略

2. 大陆漂移说

3. (1)板块 (2)六大板块 运动 (3)板块内部  
板块与板块交界 (4)板块交界

4. 张裂 海洋 山脉

5. 环太平洋 地中海—喜马拉雅

**知能·提升训练**

1. D 2. D 3. A 4. B 5. A 6. C 7. B 8. C

9. (1)欧 (2)太平 (3)b (4)由亚欧板块与非洲板  
块的碰撞挤压形成的。

## 第二章检测卷

**一、选择题**

1. A 2. B 3. B 4. C 5. B 6. D 7. A 8. C 9. A

10. C 11. D 12. B 13. A 14. A 15. C 16. D

17. D 18. A 19. A 20. D

**二、综合题**

21. (1)亚 欧 非 北美 南美 (2)略 (3)苏伊士  
运河 白令海峡 巴拿马运河 (4)北美洲 南美  
洲 南极洲

22. (1)东 (2)亚欧大陆 澳大利亚大陆 南极大陆  
(3)亚洲 非洲 大洋洲 欧洲 (4)苏伊士运河  
(5)略

23. (1)太平洋→印度洋→大西洋→太平洋 (2)苏伊  
士运河 巴拿马运河 (3)非洲板块与印度洋板块  
的张裂 面积逐渐扩大

24. (1)① 太平 大西 (2)亚欧 印度洋 亚  
(3)海洋 陆地 (4)地壳运动 人类活动

25. (1)太平 北冰 印度 (2)D (3)亚欧 太平洋  
印度洋 环太平洋 地中海—喜马拉雅 (4)亚  
欧 稳定

## 期中检测卷

**一、选择题**

1. D 2. A 3. B 4. D 5. A 6. B 7. D 8. C 9. B

10. D 11. C 12. B 13. A 14. D 15. D 16. D

17. C 18. C 19. A 20. D

**二、综合题**

21. (1)C B A (2)A (3)冬至 (4)②③之间昼长  
夜短 (5)北回归线 冬季

22. (1)西南 1.5 (2)山峰 山谷 陡崖  
(3)700 240 E E地等高线稀疏

23. (1)非洲 南美洲 (2)夏 (3)大西 (4)低  
(5)巴拿马 太平 大西

24. (1)沿河流分布 (2)东南 500(答案在500~600米  
间皆可) (3)陡崖 崖高! 危险!(回答合理即  
可) (4)乙 有学校、医院等基础设施 靠近河  
流上游,水质好 该地过去曾是广阔的海洋,海洋  
生物活跃(回答合理即可)

25. (1)亚欧板块 非洲板块 印度洋板块 (2)张裂  
碰撞挤压 ① (3)澳大利亚 稳定 位于板  
块内部 (4)c国是日本,其位于板块(亚欧板块、  
美洲板块与太平洋板块)的交界处,地壳比较活跃,

多火山、地震

### 第三章 天气与气候

#### 第一节 多变的天气

##### 新知·自主预习

知识点一 1. 阴晴 风雨 冷热

2. 短 变化 多年 不大

3. 生活 生产 交通 生活 农业生产 军事

知识点二 1. (1)阴晴 气温 (2)来向 (3)强弱 强

2. 绿色 蓝色 白色

3. 多云 阴 中雨 暴雨 冰雹 中雪 雷阵雨 雾 沙尘暴

知识点三 1. 污染物 空气质量指数 自然因素 人类活动

2. 0~50 优 101~150 轻度污染 151~200 重度污染 >300 严重污染

3. 小 大

##### 知能·提升训练

1. A 2. B 3. C 4. C 5. D 6. B 7. B 8. B 9. D

10. A 11. B 12. C 13. B 14. D 15. C 16. A

17. (1)优 外环线以内 1 (2)崇明区 浦东新区

燃放烟花爆竹导致大气污染 (3)降低噪声;减少垃圾污染;减轻环卫工人的负担;减少火灾和人身伤害事故等。

#### 第二节 气温的变化与分布

##### 新知·自主预习

知识点一 1. 温度

2. (1)温度计 (2)8 20

3. (1)14时 日出 最高气温 最低气温 7℃

(2)最高月 最低月 30℃ 7月 1月 8月 2月

知识点二 1. 相等

2. 封闭 低温 密集 大 稀疏 小

3. (1)递减 (2)降低 0.6℃ (3)高 低

##### 知能·提升训练

1. A 2. C 3. A 4. D 5. A 6. D 7. C 8. B 9. B

10. B 11. B 12. A

13. (1)递减 (2)密集 大 (3)热带 (4)低 (5)小

14. (1)

材料	早上气温/℃	中午气温/℃	傍晚气温/℃
沙子	5	18	6
水	5	15	8

(2)沙子升温快,降温也快;水升温慢,降温也慢。

(3)略(符合实际即可)

#### 第三节 降水的变化与分布

##### 新知·自主预习

知识点一 1. 雨 雪 降雨

2. 生产 生活

3. (1)降雨量

4. (1)雨量器 (2)毫米

5. (1)各月降水量柱状 均匀 差异很大 (2)有差别

知识点二 1. 相等

2. (1)多 少 (2)多 少 (3)多 少

3. 乞拉朋齐 阿塔卡马沙漠

##### 知能·提升训练

1. A 2. C 3. B 4. C 5. A 6. A 7. B 8. B 9. D

10. B 11. B 12. C 13. C

14. (1)A 400 3000 (2)8 230~250 (3)B D A

15. 略(言之有理即可)

#### 第四节 世界的气候

##### 第 1 课时

##### 新知·自主预习

知识点一 1. 气温 降水

2. ①冷热状况 ②1 7 23 冬季温和,夏季炎热 ③干湿状况 ④100 30 冬季多雨,夏季少雨 ⑤冬季温和多雨,夏季炎热干燥

知识点二 1. 温带季风气候 热带雨林气候 热带季风气候 地中海气候 亚热带季风和湿润气候

2. 热带雨林 热带草原 热带季风 地中海 温带海洋性

### 知能·提升训练

1. A 2. D 3. B 4. C 5. C 6. C 7. D 8. B 9. C 10. B  
11. (1)1 8 (2)南 北 (3)B B (4)夏季炎热干燥,冬季温和多雨 夏季高温多雨,冬季寒冷干燥  
12. (1)温带季风气候 温带海洋性气候 (2)热带雨林 (3)纬度 季风 (4)C

## 第 2 课时

### 新知·自主预习

知识点一 1. 气温 多 高 少 低

2. 多 小 少 大

3. 低 高 多雨 少雨

知识点二 1. (1)日常生活 (2)农业生产 (3)灾害

2. (1)植树造林 (2)过度砍伐森林

### 知能·提升训练

1. A 2. A 3. B 4. D 5. B 6. D 7. B 8. D 9. A 10. D 11. A 12. A 13. D 14. C 15. C 16. A  
17. (1)A 纬度位置 (2)C 海陆位置 (3)B 地形  
18. (1)地势先降低后升高(或先下坡,再上坡)。  
(2)8 (3)乙坡位于背风坡,受来自海洋湿润气流的影响小,空气中水汽含量少,降水少;甲坡位于迎风坡,受来自海洋湿润气流的影响大,空气中水汽含量大,降水多。

## 第三章检测卷

### 一、选择题

1. D 2. C 3. B 4. A 5. D 6. D 7. A 8. B 9. B 10. C 11. D 12. B 13. D 14. C 15. C 16. D 17. B 18. B 19. A 20. D

### 二、综合题

21. (1)11 8 晴 (2)小雨 雨伞 (3)大 不稳定 (4)气候—天气 (5)东方 自东南向西北流  
22. (1)热 寒 (2)非 30 南极 -50 (3)0.6 (4)C  
23. (1)北 气温由北向南递增 (2)陆地 甲地气温高于乙地,7月份北半球为夏季,同纬度地区,陆地气温高于海洋  
24. (1)减少 纬度位置 (2)C E 海陆位置(距海远近) (3)N M 东 西 (4)甲 乙 (5)③ ① ②  
25. (1)地中海 (2)终年温和多雨 (3)热带雨林 (4)较高

## 第四章 居民与聚落

### 第一节 人口与人种

#### 第 1 课时

### 新知·自主预习

知识点一 1. 80

2. 自上而下依次为:迅速 大大加快 十分缓慢

3. 人口出生率 人口死亡率

4. 欧洲 亚洲

知识点二 1. (1)每平方千米

2. (1)亚洲东部 农业 欧洲西部 工业 沿海平原 (2)沙漠 雨林 高纬度 高原、山区

知识点三 1. (1)环境 社会经济 环境 就业 困难 居住条件差 交通压力增大 (2)生育控制

2. (1)劳动力短缺 国防兵源不足 (2)鼓励生育

**知能·提升训练**

1. B 2. A 3. A 4. D 5. A 6. A 7. D 8. D  
9. A 10. C 11. B 12. A 13. D 14. A 15. C  
16. (1)

地点	是否“安家”	理由
恒河平原	是	地形平坦,气候适宜
极地地区	否	气候严寒,冰天雪地
撒哈拉沙漠	否	降水稀少,沙漠广布
内蒙古草原	是	地形平坦,草场广阔
喜马拉雅山区	否	地势高峻,气温较低
亚马孙平原	否	低纬度的雨林地区,气候湿热

(2)地形、气候(气温和降水)。

**第 2 课时**

**新知·自主预习**

知识点一 黑直 很浅 薄 卷曲 厚

知识点二 欧 北美 西 北 因纽特 印第安 非 大洋

**知能·提升训练**

1. B 2. C 3. A 4. C 5. C 6. C 7. C 8. C 9. D  
10. A 11. C 12. C 13. A 14. D  
15. (1)白种人 黄种人 黑种人 (2)白种 (3)欧  
(4)非  
16. (1)甲—② 乙—③ 丙—① (2)热带 温带  
寒带

**第二节 世界的语言和宗教**

**新知·自主预习**

知识点一 1. 汉语 英语 西班牙语 俄语 法  
语 阿拉伯语

2. (2)汉语 英语

3. 中国 南部 俄罗斯 非洲 拉丁美洲 非洲  
北部

知识点二 1. 基督教 伊斯兰教 佛教

2. 亚洲西部 欧 美 教堂 阿拉伯半岛 西部  
和东南部 北部和东部 清真寺 东部和东南部  
佛塔

**知能·提升训练**

1. C 2. C 3. D 4. B 5. C 6. D 7. D 8. D 9. A  
10. B 11. A 12. D  
13. (1)英 基督 (2)法 法国 (3)阿拉伯 (4)俄  
罗斯 俄 (5)中 一 汉 (6)西班牙 西班牙  
14. (1)汉语 英语 (2)沙特阿拉伯 俄罗斯

**第三节 人类的聚居地——聚落**

**新知·自主预习**

知识点一 1. 乡村 城市

2. 劳动生产方式 (1)耕作 放牧 (2)工业 服  
务业

3. 充足 肥沃 丰富 便利 平坦

4. (1)平原 比较密集 (2)高山、荒漠

5. (1)团块状 (2)条带状

知识点二 1. 历史 政治 民俗

2. 塞纳 意大利 山西 丽江 皖南 澳门

**知能·提升训练**

1. B 2. D 3. D 4. B 5. D 6. B 7. A  
8. (1)③ ② ① ④ (2)②房屋屋顶坡度大,利  
于排水,反映当地降水多的特点;④利用黄土挖  
掘成窑洞,内部冬暖夏凉,反映当地的环境特点  
为黄土广布、气候较干燥。

**第四章检测卷**

**一、选择题**

1. A 2. B 3. B 4. C 5. C 6. C 7. D 8. A 9. B  
10. D 11. A 12. A 13. A 14. D 15. C 16. A

17. D 18. C 19. C 20. A

二、综合题

21. (1)人口增长导致资源短缺 (2)发展中 (3)①③④⑥ (4)C (5)人类必须做到有计划地生育,使人口的增长与社会、经济发展相适应,与环境、资源相协调
22. (1)黄 汉语 (2)欧 白 基督教 (3)黑 热带雨林气候 热带草原气候 (4)白 (5)北美 南美
23. (1)汉语 阿拉伯语 俄语 西班牙语 法语 英语 (2)汉语 (3)英语 英国 (4)基督
24. (1)清真寺 穆斯林 (2)教堂 欧 (3)佛 古印度 亚
25. (1)城市 乡村 (2)地势较低 (3)B B位于河流交汇处,交通便利(合理即可) (4)标注略 (5)400~500米 ②

## 第五章 发展与合作

### 第 1 课时

新知·自主预习

知识点一 1. 有优有劣 有高有低

2. 社会发展水平 很高 很低

3. (2)发达 发展中

知识点二 1. 少数 西部 日本

2. 多数 非洲 亚洲

3. (1)北半球的北部 南半球 北半球的南部 (2)南北对话 南南合作 (3)快速 缩小 软件产业 航天业 核工业

知能·提升训练

1. A 2. D 3. D 4. A 5. B 6. D 7. C 8. A 9. B 10. C
11. (1)经济发展水平 生活水平 发达 发展中 B (2)欧洲西部 美国 加拿大 亚洲 非洲 南美洲 巴西 埃塞俄比亚

### 第 2 课时

新知·自主预习

知识点 1. 人口 资源 环境

2. (2)通信技术

3. (1)资金 市场条件 (2)共同生产

4. 经济增长

知能·提升训练

1. C 2. A 3. A 4. A 5. D 6. C 7. C 8. C
9. (1)多个国家合作 (2)南北对话 (3)全球化
10. (1)① ⑤ ② (2)③ ⑥ ④

## 第五章检测卷

一、选择题

1. A 2. D 3. C 4. C 5. C 6. D 7. B 8. C 9. D 10. B 11. D 12. D 13. D 14. B 15. C 16. C 17. A 18. A 19. A 20. A

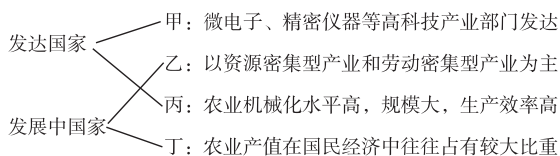
二、综合题

21. (1)发达 发展中 (2)加拿大、美国 日本

22. (1)14 56 86 44 (2)② ① ④⑦ ③⑤⑥ ⑨ ⑧ ⑩

23. (1)欧洲 (2)3 (3)美洲 中东 西

24. (1)欧洲 (2)



25. A环:自“发展中国家”按顺时针为:a c B环:自“发达国家”按顺时针为:b e d

## 期末检测卷

一、选择题

1. C 2. C 3. B 4. C 5. D 6. D 7. B 8. C 9. D 10. D 11. B 12. D 13. A 14. A 15. C 16. B 17. A 18. A 19. C 20. D

二、综合题

21. (1)东北 (2)②③ ③ ① (3)C

22. (1)鞍部 (2)西南 (3)C (4)③处为陡崖,有河流经过 (5)⑤

23. (1)填图略。(2)苏伊士运河 北冰洋 (3)亚洲 北美洲 非洲 大洋洲(任选两个) (4)亚

洲 大洋洲(任选一个) (5)喜马拉雅山脉 亚欧板块和印度洋板块碰撞挤压

24. (1)温带大陆性 ① 亚欧 北美 (2)海洋 多小

25. (1)D (2)亚洲 佛教 佛塔 (3)白 伊斯兰教 (4)基督教 亚洲的西部